
























# ARKIPELAG IVÖSJÖN

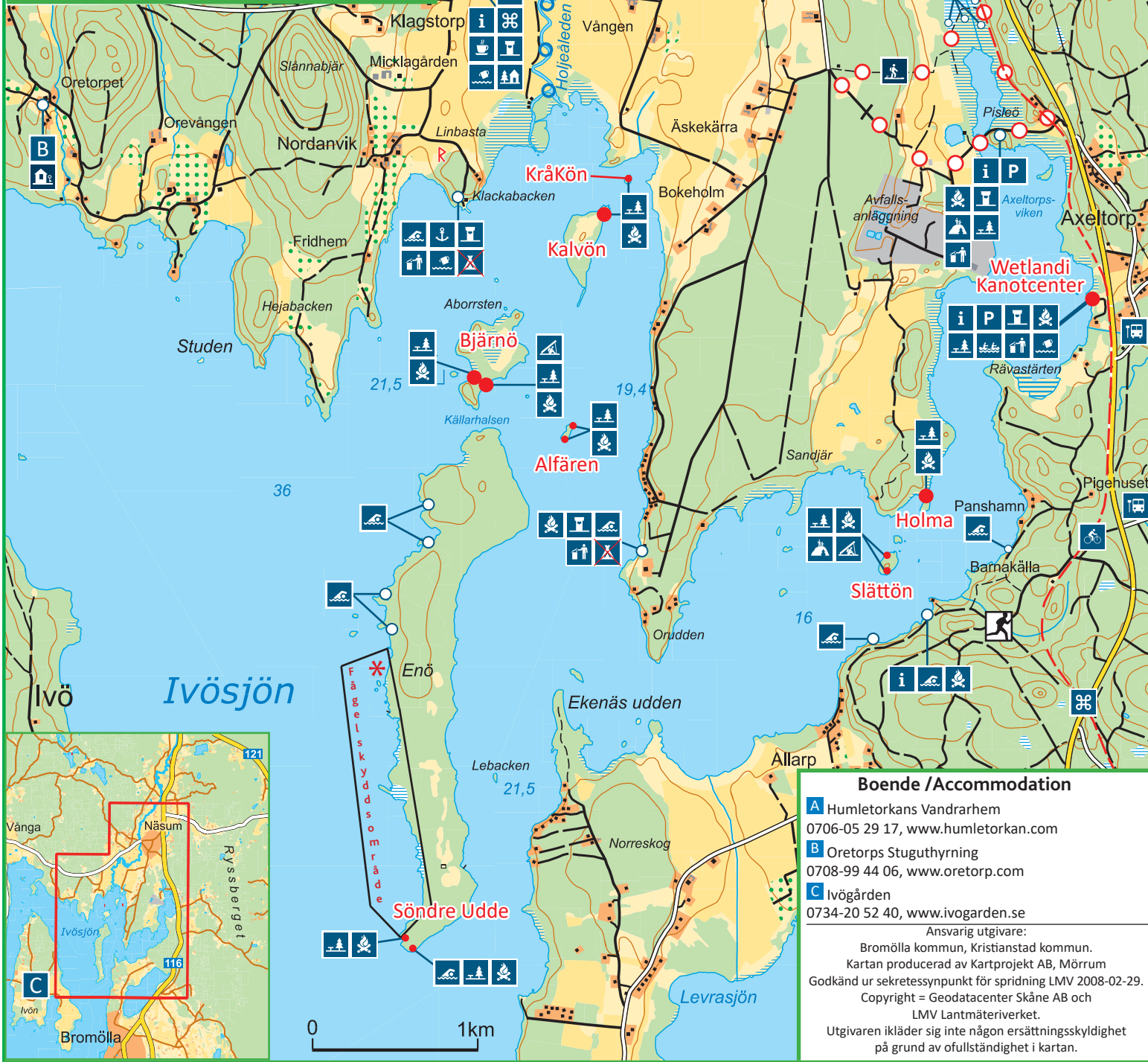
## KANOT - FISKE - BOENDE



-  Informationstavla  
Information board
-  Affär  
Shop
-  Badplats  
Bathing site
-  Busshållplats  
Busstop
-  Café  
Café
-  Cykelled  
Cycle path
-  Dricksvatten  
Drinking water
-  Drivmedel  
Filling station
-  Grillplats  
Barbeque site
-  Kanotled  
Canoe trail
-  Kanotuthyrning  
Canoe hire
-  Lägerplats  
Camp
-  Matställe  
Café, restaurant
-  Motionsspår  
Running trails
-  Parkering  
Car park
-  Rastplats  
Picnic site
-  Sevärdhet  
Place of interest
-  Småbåtshamn  
Marina
-  Soptunna  
Trash can
-  Stuguthyrning  
Cottages for hire
-  Toalett  
Public convenience
-  Utsiktsplats  
Viewpoint
-  Vandrarhem  
Youth Hostel
-  Vandringsled  
Trail
-  Vindskydd  
Windshield

### Turistinformation / Tourist information

Bromölla Turistinformation +46 (0)456 82 22 22, [www.visitbromolla.se](http://www.visitbromolla.se)  
 Kristianstad Turistinformation, [www.kristianstad.se/turism](http://www.kristianstad.se/turism)  
 Wetlandi, Axeltorp nature resort, +46 (0)735-314 314, [www.wetlandi.se](http://www.wetlandi.se)



### Boende / Accommodation

- A** Humletorkans Vandrarhem  
0706-05 29 17, [www.humletorkan.com](http://www.humletorkan.com)
- B** Oretorps Stuguthyrning  
0708-99 44 06, [www.oretorp.com](http://www.oretorp.com)
- C** Ivögården  
0734-20 52 40, [www.ivogarden.se](http://www.ivogarden.se)

Ansvarig utgivare:  
 Bromölla kommun, Kristianstad kommun.  
 Kartan producerad av Kartprojekt AB, Mörrum  
 Godkänd ur sekretessynpunkt för spridning LMV 2008-02-29.  
 Copyright = Geodatacenter Skåne AB och  
 LMV Lantmäteriverket.  
 Utgivaren ikläder sig inte någon ersättningskyldighet  
 på grund av ofullständighet i kartan.

## Wetlandi lägerplatser

När du vill leva som Robinson på en obedd ö sker övernattning på platserna enligt listan nedan. Wetlandis kunder använder dessa fritt oavsett om ni har ett tält eller är en hel grupp. Här går också bra att stanna mer än en natt. Övriga besökare måste kontakta Wetlandi innan de slår läger. [www.wetlandi.se](http://www.wetlandi.se), +46 735 314 314

Namn på lägerplatser och rekommenderat antal tält:

- Alfären, 2 lägerplatser. (Norra- mindre grupp, södra- enstaka tält).
- Bjärnö, 2 lägerplatser. (Östra- större grupp, västra- enstaka tält).
- Holma, enstaka tält. Att campa vid stugorna väster om lägerplatsen är inte tillåtet.
- Kalvön, större grupp.
- Kråkö, enstaka tält.
- Slättön, 2 lägerplatser, Södra - större grupp, norra - mindre grupp.
- Söndre udde, 2 lägerplatser. (Norra- enstaka tält, södra- mindre grupp) Tänk på att inte beträda djurskyddsområdet.

Varje lägerplats är utrustad med eldstad, bord/bänk, informationsskylt och latrinspade. På Bjärnö och Slättön finns även vindskydd.

### Soppantering

Besökaren ansvarar för att platsen lämnas i snyggt och städat skick. Wetlandis kunder kan lämna sitt avfall vid centret i Axel-torp förutsatt det är noga sorterat. Separera brännbart, metall, ofärgat och färgat glas. Påsar för detta kan ni få i receptionen.



Foto: Tourism in Skåne

### Fiske

Fiskekort är obligatoriskt. Regler för fiske och information om hur du köper fiskekort finns på [www.ivosjon.se](http://www.ivosjon.se) eller använd QR-koden. Fiskekort och djupkartor finns även till försäljning på olika platser runt sjön. Respektera fiskeförbudet i området mellan Ekenäs udden och Rävastärten mellan den 1/5-15/6. "Var rädd om Ivösjön, det finns bara en!" Fiskekort krävs även i Holjeån.



QR-kod - Köp fiskekort

### Naturleder

I området finns flera naturleder för både vandring, paddling och cykel. För mer information, se [www.visitbromolla.se](http://www.visitbromolla.se) eller kontakta Bromöllas Turistinformation. I Wetlandis reception finns också information och kartor över de olika lederna.

**Vid olycka eller brand, ring SOS: 112**



Foto: Tourism in Skåne

### Allemansrätten

Är unik i sitt slag och ger var person rätten att röra sig fritt i naturen. Allemansrätten innebär inte bara rättigheter, utan också en hel del skyldigheter. Du ska alltid uppträda med respekt, hänsyn och ansvars-känsla. Tänk på att inte störa och inte förstöra.

### Några grundregler:

- Skräpa inte ner.
- Passera eller vistas inte på annans tomt.
- Gå inte över åkrar med sådd eller skada växande gröda.
- Rasta eller bada inte vid privata bryggor eller inom nära håll till privat bebyggelse.
- Att slå upp ett tält någon natt i naturen är tillåtet om man inte stör markägaren eller skadar naturen. Tälta inte på områden med betande djur eller växande gröda. Tältplatsen får inte ligga nära boningshus.
- För grupper gäller inte allemansrättens principer. Grupper måste ha tillstånd ifrån markägaren. Kontakta markägaren eller Wetlandi innan ni ger er ut i Ivösjöns Arkipelag.
- Om ni gör upp eld, använd endast lösa grenar eller medhavd ved som bränsle. Att kapa friska grenar eller fälla träd är inte tillåtet.

### Eldning, tänk på!

Gör endast upp eld i avsedda eldstäder. Att bygga en egen eldstad eller elda på annan plats avråds bestämt. Använd gott omdöme och minimera risker. Se till att det alltid finns vatten att släcka med. Släck ordentligt när ni lämnar platsen och använd stor mängd med vatten. Elda inte om det råder eldningsförbud. Information om brandrisk och eldningsförbud brukar ges i lokalpressen och i samband med lokalradions nyhets-sändningar. Fråga även personalen i Wetlandis reception.



Foto: Tourism in Skåne

### Fågelskyddsområde

Det finns ett rikt fågelliv, i och kring Ivösjön. Området på Enöns västra sida får inte beträddas 1/2-31/8, se karta. Följ anvisningarna och visa hänsyn, så vi får behålla fågellivet i sjön.



Fiskgjuse.



Bromölla kommun



Kristianstads kommun